



9 ultuna,  
sveriges  
lantbruks-  
universitet



10 ultuna  
källa




11 Sunnersta-  
spången



12 Sunnersta-  
åsen

## Åriket året runt



Kungsängs-  
liiljorna  
blommar i  
maj



Ångsslätter



Båttur på  
fyrisån



vintertur  
längs ån

Foto: Claes Grundsten och Helena Jeppsson, Grafik och layout Helena Jeppsson, LANDFORM, Januari 2003

För mer information kontakta Fritids- och naturkontoret tfn 018-727 40 00 (växel).




## Orienterings- karta Årike Fyris





1 gamla vindbroläget



2 Ångsladan  
Utställning




3 linätringen



4 Fågelplatt-  
formen



5 Fågeltornet



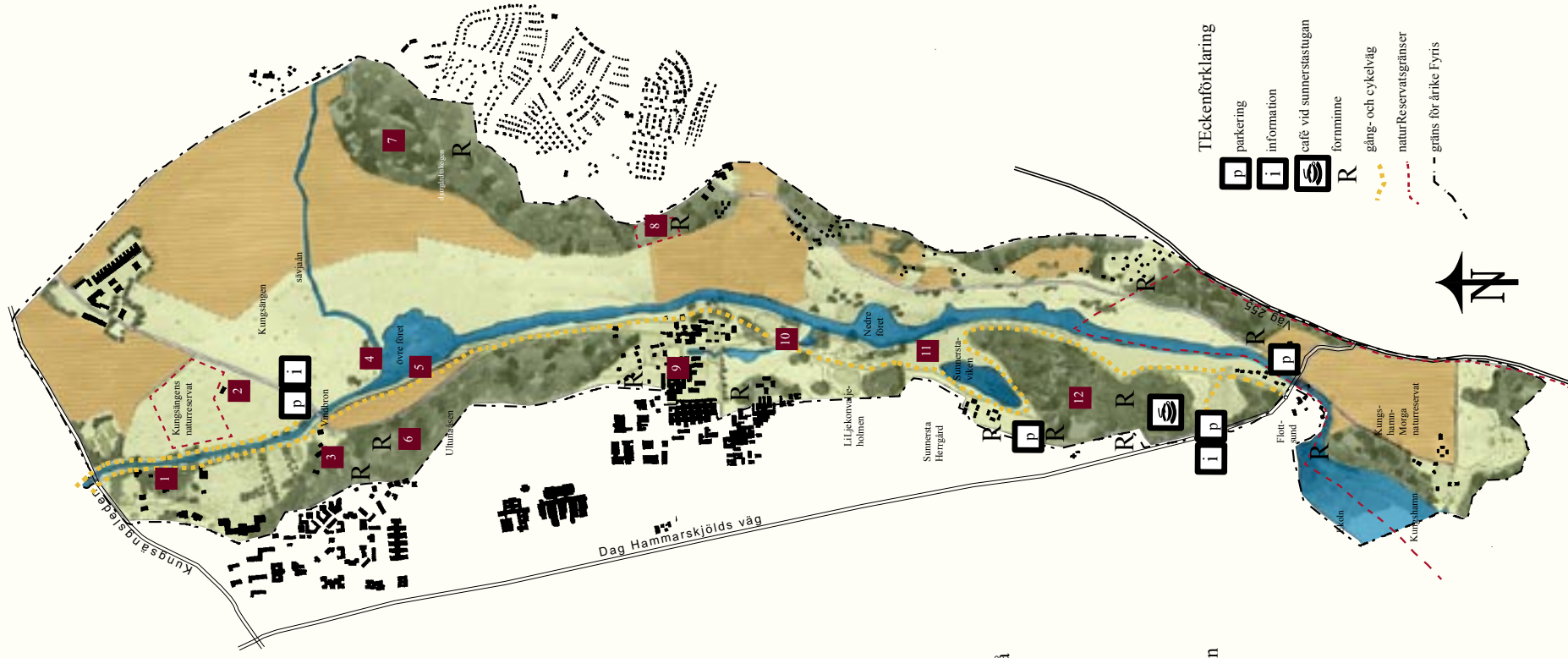
6 Utsiktspunkt på  
Ultunaåsen



7 djurgårdsskogen



8 nantuna lunds  
naturreservat



Teckenförklaring

- parkering
- information
- café vid summerstugan
- förminne
- gång- och cykelväg
- naturReservatsgränser
- gräns för ärrike Fyris

